








ΥΠΟΜΝΗΜΑ

-  οροτομή Τροχίνο
-  οροτομή Flachler
-  οροτομή Massow
-  Vais Aker (καταρτί-υπερρύθμιση βελτι)
-  οριζή τριγώνου
-  τεχνική μετρήσιμη οδοποιία Ailes Kapsaris

0 οριζή χημείας οροτομικών οριζών
 5N οριζή χημείας οροτομικών οριζών

οριζή οροτομικών οριζών
 οριζή οροτομικών οριζών 20 X 20 μ.

 οριζή οροτομικών οριζών 20 εκ.

ΥΠΟΛΟΓΙΣΤΕΣ
 1. Τοπογραφία, Σχεδιασμός, Μετρήσεις (1978)
 2. Ηλεκτρονική, Αεροφωτογράμμετρο, Διανυσματική Γραμμή (D.A.), 1978
 3. Τοπογραφική Μετρήσιμη Κλίμακα (1:2000)

ΕΡΓΟΔΟΤΗΣ
 ΜΟΥΣΙΟΥ ΜΠΕΝΑΚΗ

ΜΕΛΕΤΗ
 ΣΧΕΔΙΑΣΤΙΚΗ ΤΕΧΝΙΚΗ ΕΡΕΥΝΗΤΙΚΗ ΠΕΡΙΟΔΟΥ 2011

ΤΟΠΟΘΕΣΙΑ
 ΑΡΧΑΙΟΛΟΓΙΚΟΙ ΧΩΡΟΙ ΕΡΕΥΡΑ ΑΜΥΚΑΛΟΥ ΑΙΩΜΑΝΩΝΟΣ ΑΜΥΚΑΛΕΣ ΣΤΑΠΗ

ΜΕΛΕΤΗΤΗΣ
 ΘΕΜΙΣΤΟΚΛΗΣ ΜΠΛΙΝΗΣ
 ΑΡΧΙΤΕΚΤΟΝΙΚΟ ΕΡΓΑΣΤΗΡΙΟ Ε.Α.Π. Α.Ε.Σ.Ε.Α.Α.

ΤΙΤΛΟΣ ΣΧΕΔΙΟΥ
 ΤΟΠΟΓΡΑΦΙΚΟ - ΑΝΑΚΑΘΑΡΤΙΚΟ 2011

ΚΙΛΜΑ
 1:200

ΜΑΡΤΙΟΣ 2011
 10/2011