








ΥΠΟΜΝΗΜΑ


-  Ανεμοσκόπιη Τόρωνα
-  Ανεμοσκόπιη Φρέιτλερ
-  Ανεμοσκόπιη Μασσώ
-  Ανεμοσκόπιη Τόρωνα - Ιερότοπος του Αγίου Κωνσταντίνου
-  Ορεινή περιοχή Τραπεζικού Ιστού
-  Τεχνητά υδατοφράγματα / Σκαμπίδια Αγίου Κωνσταντίνου



 Ομοίωση: 1:200

 Οριζόντιο: 1:200

 Κάτοψη: 1:200



 Ισοϋψείς κορυφών ανά 20 εκ.

ΥΠΟΒΑΣΙΑ ΧΡΕΩΣΤΩ
 1. Π. Ε. Φρέιτλερ (19/8)
 2. Π. Ε. Φρέιτλερ, Ανεμόκοπος Φρέιτλερ, Αδελφών Δ.Α.Κ. 19/8
 3. Ομοίωση: 1:200

ΕΡΓΟΔΟΤΗΣ	ΜΟΥΣΕΙΟ ΜΙΤΕΝΑΚΗ
ΜΕΛΕΤΗ	ΣΧΕΔΙΑΣΤΙΚΗ ΕΚΜΑΧΗΡΙΩΣΗ ΕΡΕΥΝΗΤΙΚΗΣ ΠΡΟΒΛΕΨΗΣ 2010
ΤΟΠΟΘΕΣΙΑ	ΑΡΧΑΙΟΛΟΓΙΚΟΙ ΧΩΡΟΙ ΙΕΡΟΥ ΑΝΕΜΟΚΟΠΟΥ ΑΓΙΩΝ ΜΑΡΤΙΝΟΥ, ΑΝΕΜΟΚΟΠΗΣ ΜΙΤΕΝΑΚΗΣ
ΜΕΛΕΤΗΤΗΣ	ΓΕΩΜΕΤΡΙΚΑΝΗΣ ΜΙΤΙΝΑΗΣ
ΑΡΧΙΤΕΚΤΟΝΙΚΟΣ ΕΜΒΛΕΜΑΤΙΣΜΟΣ	ΑΡΧΙΤΕΚΤΟΝΙΚΟΣ ΕΜΒΛΕΜΑΤΙΣΜΟΣ
ΤΙΤΛΟΣ ΣΧΕΔΙΟΥ	ΑΡΧΑΙΟΛΟΓΙΚΟΙ ΧΩΡΟΙ ΤΟΠΟΓΡΑΦΙΚΟ - ΑΝΑΤΚΑΚΩΝΕΣ ΤΟΜΕΙΣ 2010
ΚΑΜΑΚΑ	1:200
ΗΜΕΡΟΜΗΝΙΑ	12/2006